

Fiche de chantier

Arrêté du 31 mars 2011 relatif à la fiche de chantier

> RENSEIGNEMENTS GÉNÉRAUX

Nom du propriétaire :

Nom du donneur d'ordre :

Adresse :

Tél :

Mél :

Localisation du chantier :

• Commune, Département :

• Lieudit :

• Référence parcelle forestière ou cadastrale :

Abattage Débardage Travaux sylvicoles, préciser :

Surface du chantier : Ha Volume : m3 ou tonne

Essence(s) :

> INTERVENANTS

Entreprise 1 :

Contact : Téléphone :

Prestation : Période d'intervention :

Entreprise 2 :

Contact : Téléphone :

Prestation : Période d'intervention :

Entreprise 3 :

Contact : Téléphone :












Prestation : Période d'intervention :

Si intervention simultanée : Rédiger un plan de prévention et s'y conformer

> CROQUIS DES LIEUX (joindre un plan de situation)

Préciser : les voies d'accès, les points de rencontre (sur le plan de situation également), les éléments dangereux, les zones d'attention particulière (eau, régénération...), les voies de vidanges, les places de dépôt...

LÉGENDE :

- | | | | |
|---|--|---|--|
|  Limite de parcelle |  Chemin |  Voie de débarquement |  Zone de dépôt |
|  Parcelle à exploiter |  Ruisseau |  Zone Humide |  Point de rencontre |
|  Zone de danger ou d'attention particulière (<i>préciser en dessous du symbole</i>) | | | |
|  Point avec couverture téléphonique | |  Ligne électrique aérienne | |

Observations :

.....

.....

.....

> SECOURS

Numéro d'appel des secours : 112

Descriptif routier pour atteindre le point de rencontre :

.....
.....
.....

Coordonnées GPS du point de rencontre : (Coordonnées GPS disponibles sur le site www.geoportail.gouv.fr)

Coordonnées en degré décimal (lat x lon) : X

ou

Coordonnées en degré minute seconde (lat x lon) : X

Couverture téléphonique : Bonne Mauvaise

Si mauvaise, indiquer sur le croquis le point couvert le plus proche et indiquer les coordonnées GPS de ce point :

Coordonnées en degré décimal (lat x lon) : X

ou

Coordonnées en degré minute seconde (lat x lon) : X

> RÈGLES DE SÉCURITÉ POUR LES INTERVENANTS

- Port des EPI obligatoire pour tous
- Minimum 2 Sauveteurs Secouristes du travail par équipe (1 par équipe de moins de 5 jusqu'à décembre 2013)
- Trousse de secours sur le chantier et à portée de mains du matériel leur permettant d'arrêter un saignement abondant
- Définir et respecter les distances de sécurité entre les travailleurs
- Stationner les véhicules dans le sens du départ et laisser la voie d'accès libre
- Rappeler les consignes de sécurité au nouveau personnel

> FACTEURS DE RISQUES

Cocher si présent et préciser (localisation, risques, consignes de sécurité)

Caractéristiques du terrain

- | | | | |
|--------------------------------------|-------------------------------------|---------------------------------|---|
| <input type="checkbox"/> Pente | <input type="checkbox"/> Précipice | <input type="checkbox"/> Faille | <input type="checkbox"/> Barre rocheuse |
| <input type="checkbox"/> Cours d'eau | <input type="checkbox"/> Plan d'eau | <input type="checkbox"/> Source | <input type="checkbox"/> Zone humide |

Si présence, indiquer les consignes à respecter (distance de sécurité...)

.....
.....
.....

> FACTEURS DE RISQUES

Ouvrages

Ouvrages souterrains, aériens ou subaquatiques de transport ou de distribution

- Lignes électriques aériennes
 - Hauteur minimale : mètres
 - Tension électrique : volts
 - Déclaration d'Intention de Commencement de Travaux (DICT): oui non
(Formulaires disponibles sur le site www.reseau-et-canalisation.gouv.ineris.fr)
- Lignes électriques enterrées
- Pièces d'eau
- Gazoducs
- Conduites forcées de centrales hydroélectriques
- Conduites d'eau ou d'autres fluides
- Fossés d'irrigation
- Oléoducs

Si présence, indiquer les consignes à respecter

.....

.....

.....

Voies de circulation

- Voies accessibles aux véhicules à moteur
- Canaux
- Chemins balisés
- Voies ferrées

Ouvrages divers

- Bâtiments
- Vestiges miniers
- Puits et ouvrages divers (éventuellement en ruine)
- Carrières
- Vestiges militaires

Autres risques

- Restes de conflits armés
- Chasse
- Zones piégées

Si présence, indiquer les consignes à respecter

.....

.....

.....

Etat sanitaire du peuplement

Présence importante : de chablis d'arbres morts ou dépérissant

Arbres atteints d'affections susceptibles de présenter un danger pour les travailleurs (suie de l'érable...)

Si présence, indiquer les consignes à respecter

.....

.....

.....

Risques biologiques

Présence dans des proportions anormales de :

- Tiques : (Borréliose de Lyme, Hantavirose, Encéphalite à tiques).
- Rongeurs et mammifères vecteurs de la Leptospirose.
- Chiens, chats, renards et autres vecteurs de l'Echinococcose (ténia ou ver solitaire).
- Animaux vecteurs de la rage.
- Chenilles processionnaires.
- Frelons, guêpes, abeilles.

Si présence, indiquer les consignes à respecter

.....

.....

.....